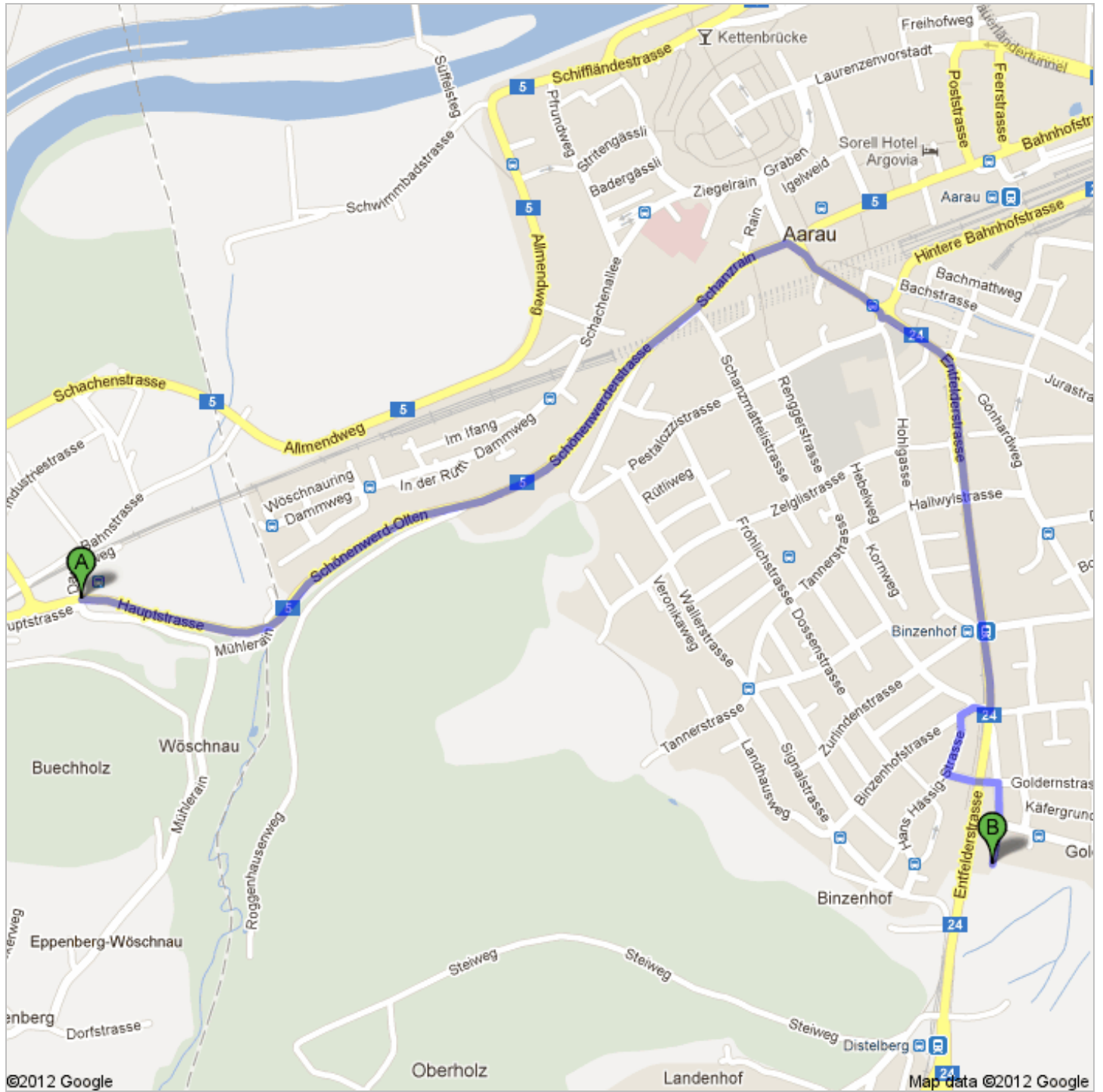










### Route nach Distelbergstrasse 3.4 km – ca. 6 Minuten



## Hauptstrasse/Route 5

- |  |                                |
|--|--------------------------------|
| 1. Auf <b>Hauptstrasse/Route 5</b> nach <b>Osten</b> Richtung <b>Mühlerain</b> starten<br>Weiter auf Route 5<br>Ca. 2 Minuten  | 1.8 km weiter<br>gesamt 1.8 km |
|  2. Rechts abbiegen auf <b>Obere Vorstadt</b>  | 240 m weiter<br>gesamt 2.0 km  |
|  3. Im Kreisverkehr <b>zweite</b> Ausfahrt ( <b>Route 24</b> ) nehmen<br>Ca. 2 Minuten | 900 m weiter<br>gesamt 2.9 km  |
|  4. Rechts abbiegen auf <b>Binzenhofstrasse</b>  | 70 m weiter<br>gesamt 3.0 km   |
|  5. 1. links auf <b>Hans Hässig-Strasse</b> nehmen                                     | 130 m weiter<br>gesamt 3.1 km  |
|  6. 1. links auf <b>Kasernenstrasse</b> nehmen   | 110 m weiter<br>gesamt 3.3 km  |
|  7. Rechts abbiegen auf <b>Distelbergstrasse</b>                                       | 170 m weiter<br>gesamt 3.4 km  |

## Distelbergstrasse

Diese Angaben dienen nur zu Planungszwecken. Es ist möglich, dass die Verkehrsverhältnisse aufgrund von Baustellen, Verkehr, Wetter oder anderen Faktoren von den hier dargestellten Vorschlägen abweichen. Sie sollten daher Ihre Reise entsprechend planen und alle Verkehrsschilder oder Hinweise bezüglich Ihrer Route beachten.

Kartendaten ©2012 Google

Die Route stimmt nicht? Bitte suchen Sie Ihre Route auf [maps.google.ch](https://maps.google.ch) und klicken Sie unten links auf "Problem melden".