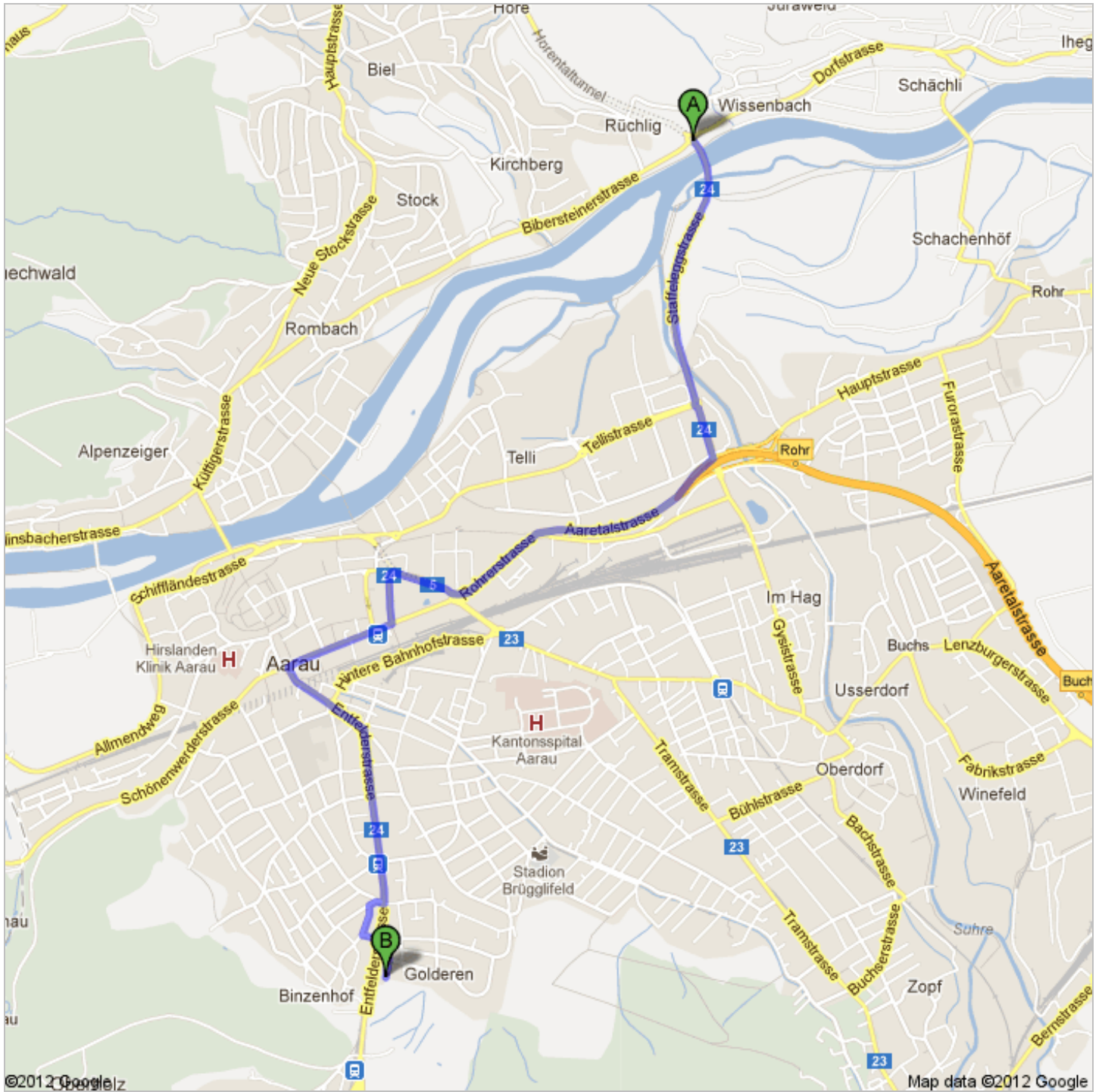






Route nach Distelbergstrasse
5.3 km – ca. 10 Minuten




 Staffeleggstrasse/Route 24

	1. Auf Staffeleggstrasse/Route 24 nach Südosten starten Weiter auf Route 24 Den Kreisverkehr passieren Ca. 2 Minuten	1.4 km weiter gesamt 1.4 km
	2. Rechts abbiegen auf Aaretalstrasse/Route 24 Weiter auf Route 24 Ca. 2 Minuten	1.3 km weiter gesamt 2.7 km
	3. Auf Laurenzenvorstadt/Route 24 über die Auffahrt Bern/Luzern/Suhr/Buchs/Telli Weiter auf Route 24 Ca. 54 Sekunden	450 m weiter gesamt 3.2 km
	4. Rechts abbiegen auf Bahnhofstrasse/Route 5 Ca. 1 Minute	450 m weiter gesamt 3.6 km
	5. Links abbiegen auf Obere Vorstadt	230 m weiter gesamt 3.9 km
	6. Im Kreisverkehr zweite Ausfahrt (Route 24) nehmen Ca. 2 Minuten	900 m weiter gesamt 4.8 km
	7. Rechts abbiegen auf Binzenhofstrasse	70 m weiter gesamt 4.9 km
	8. 1. links auf Hans Hässig-Strasse nehmen	130 m weiter gesamt 5.0 km
	9. 1. links auf Kasernenstrasse nehmen	110 m weiter gesamt 5.1 km
	10. Rechts abbiegen auf Distelbergstrasse	160 m weiter gesamt 5.3 km


 Distelbergstrasse

Diese Angaben dienen nur zu Planungszwecken. Es ist möglich, dass die Verkehrsverhältnisse aufgrund von Baustellen, Verkehr, Wetter oder anderen Faktoren von den hier dargestellten Vorschlägen abweichen. Sie sollten daher Ihre Reise entsprechend planen und alle Verkehrsschilder oder Hinweise bezüglich Ihrer Route beachten.

Kartendaten ©2012 Google

Die Route stimmt nicht? Bitte suchen Sie Ihre Route auf maps.google.ch und klicken Sie unten links auf "Problem melden".