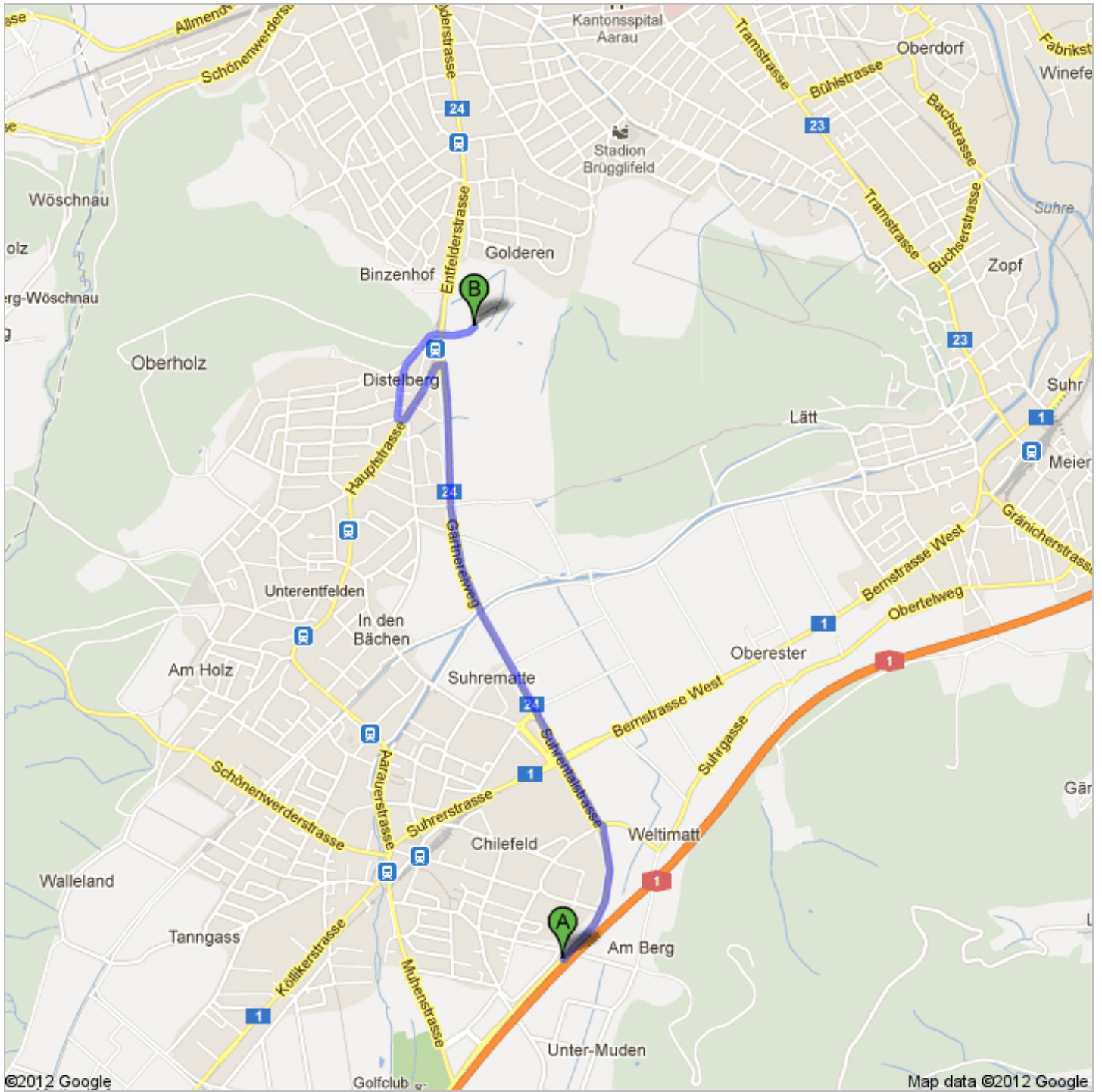











**Route nach Alte Distelbergstrasse**  
3.6 km – ca. 6 Minuten



 **Suhrentalstrasse/Route 24**

- |  |                                |
|--|--------------------------------|
| 1. Auf <b>Suhrentalstrasse/Route 24</b> nach <b>Nordosten</b> starten  | 600 m weiter<br>gesamt 600 m   |
|  2. Im Kreisverkehr geradeaus auf <b>Suhrentalstrasse/Route 24</b> bleiben<br><small>Den Kreisverkehr passieren</small><br>Ca. 3 Minuten | 2.1 km weiter<br>gesamt 2.7 km |
|  3. Links abbiegen auf <b>Hauptstrasse</b>   | 31 m weiter<br>gesamt 2.7 km   |
|  4. Nach links abbiegen, um auf <b>Hauptstrasse</b> zu bleiben   | 260 m weiter<br>gesamt 3.0 km  |
|  5. Rechts abbiegen auf <b>Erlifeldstrasse</b>   | 30 m weiter<br>gesamt 3.0 km   |
|  6. 1. rechts auf <b>Alte Distelbergstrasse</b> nehmen<br>Ca. 1 Minute   | 600 m weiter<br>gesamt 3.6 km  |

 **Alte Distelbergstrasse**

Diese Angaben dienen nur zu Planungszwecken. Es ist möglich, dass die Verkehrsverhältnisse aufgrund von Baustellen, Verkehr, Wetter oder anderen Faktoren von den hier dargestellten Vorschlägen abweichen. Sie sollten daher Ihre Reise entsprechend planen und alle Verkehrsschilder oder Hinweise bezüglich Ihrer Route beachten.

Kartendaten ©2012 Google

Die Route stimmt nicht? Bitte suchen Sie Ihre Route auf [maps.google.ch](http://maps.google.ch) und klicken Sie unten links auf "Problem melden".